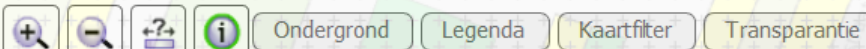


Assendelft Ruimtelijk Plan



Locatie	Naam	ID	Criteria
---------	------	----	----------

Zoek op locatie

[Wissen](#) ✕

Huidige selectie:

Assendelftstraat
3061ZL Rotterdam
Gemeente Rotterdam
Provincie Zuid-Holland

[Zoeken](#)

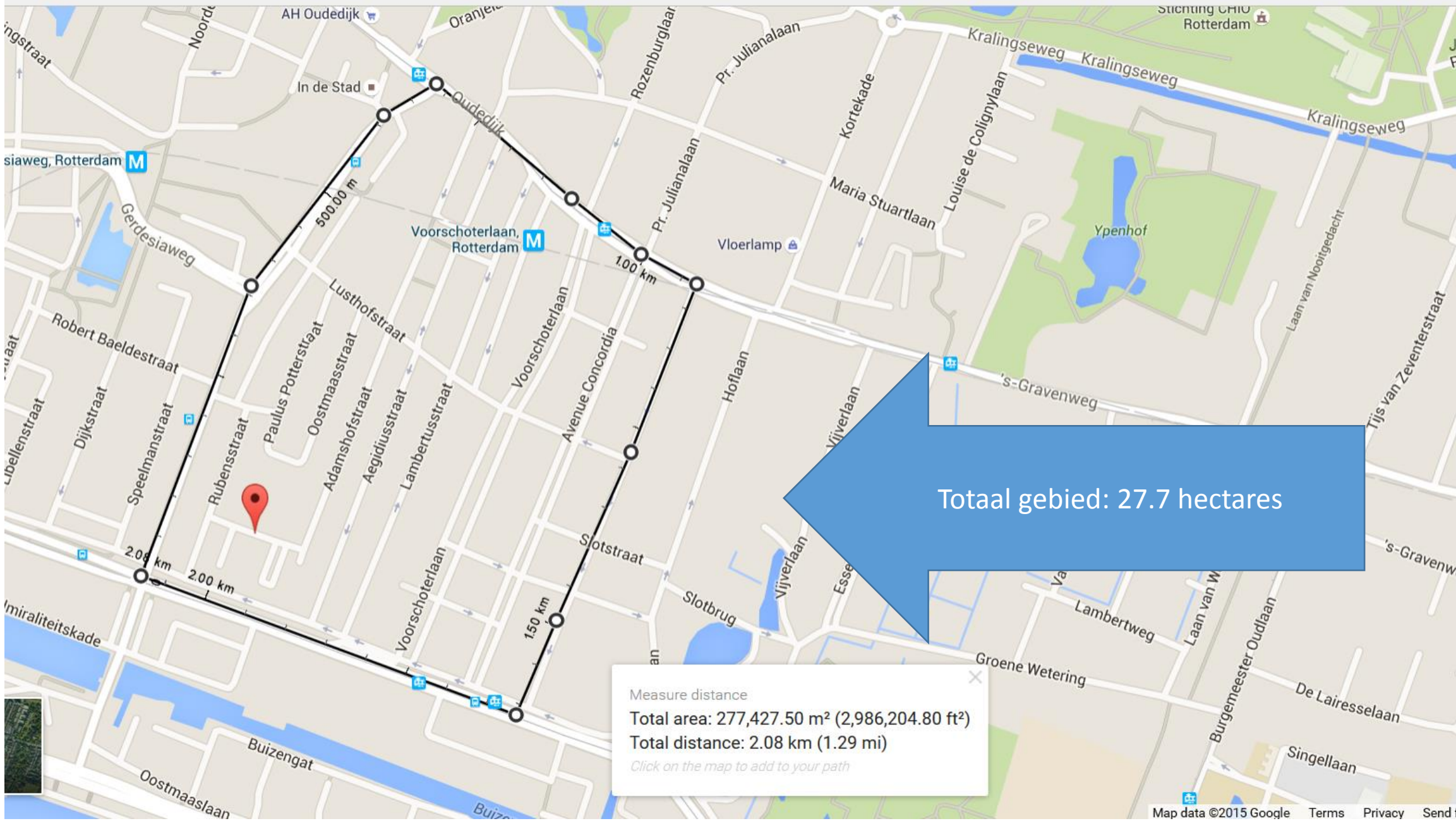
Planfilter

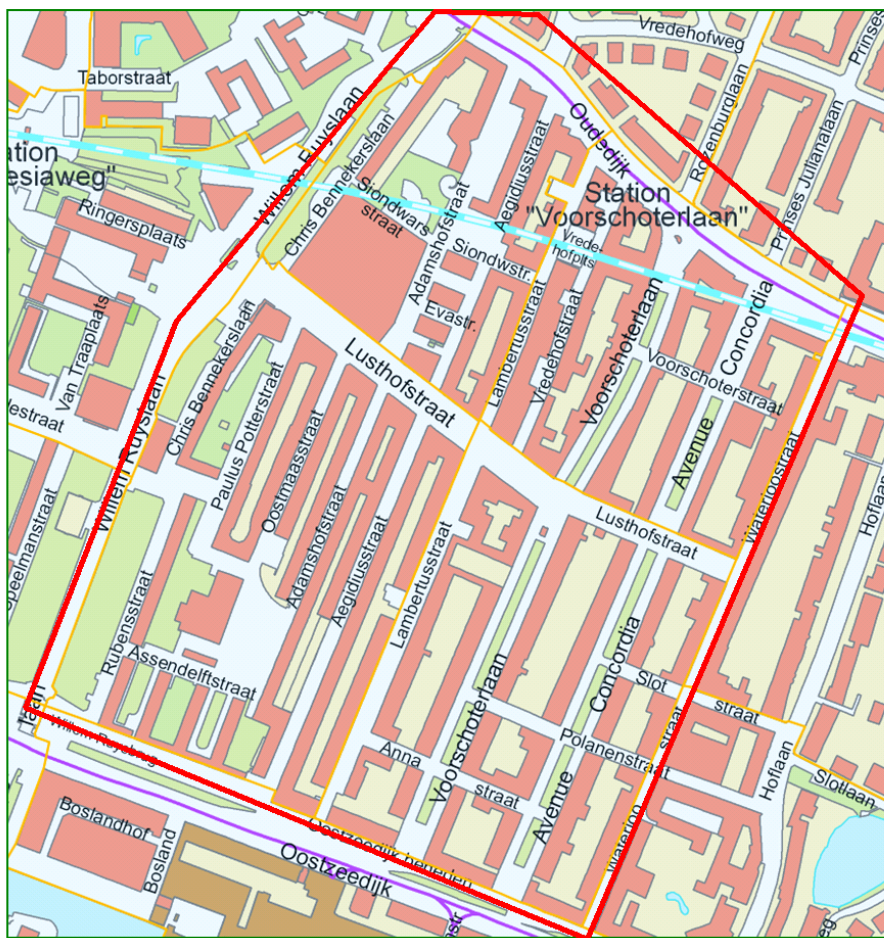
Gerelateerde plannen

Bestemmingsplannen

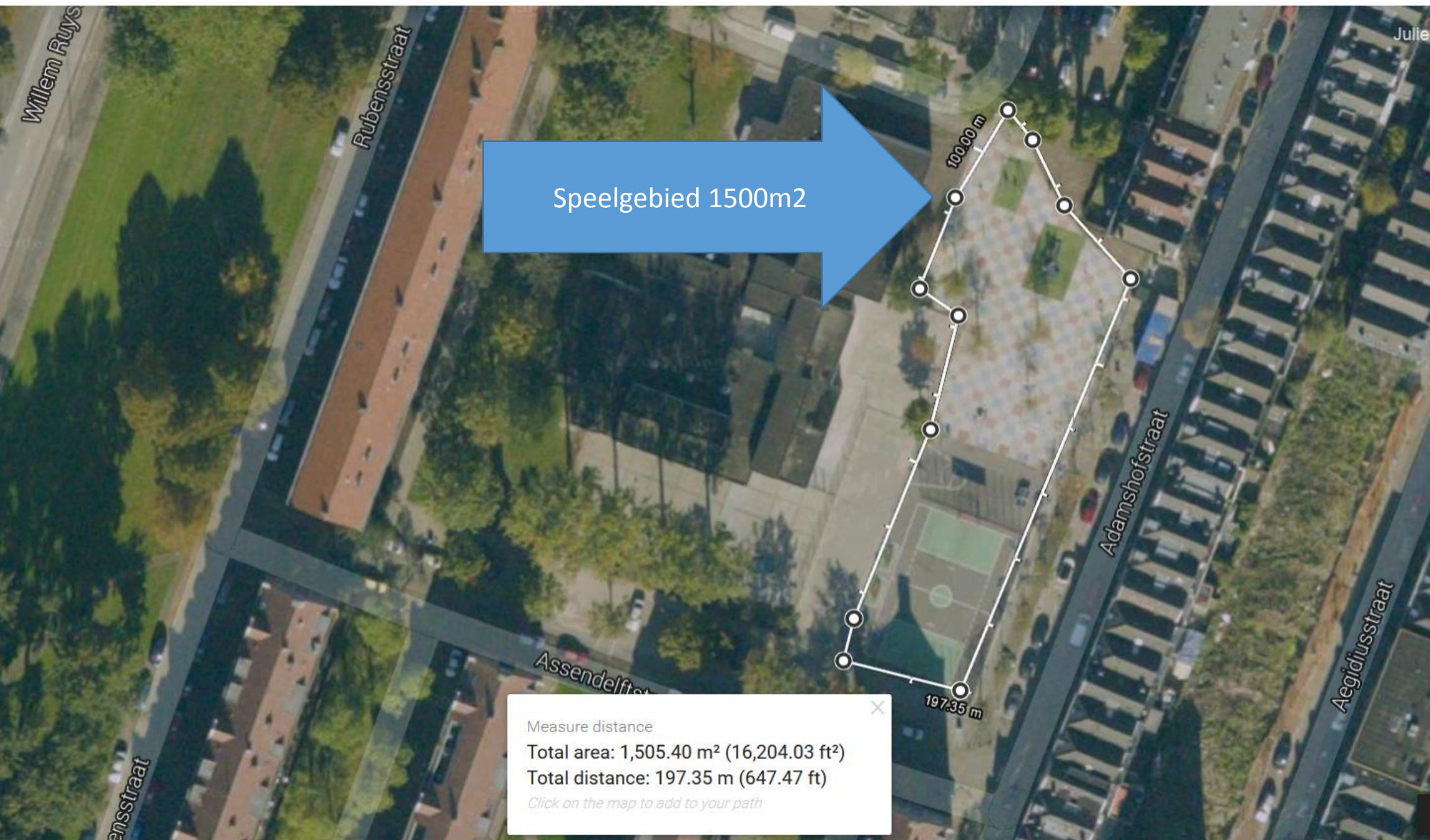
[Verkleinen](#)

- Kralingen-West**
 - planstatus : onherroepelijk 2014-01-22
 - identificatie : NL.IMRO.0599.BP1016KralngnWest-oh01
 - type plan : bestemmingsplan
 - naam overheid : gemeente Rotterdam
 - ondergrond : o_NL.IMRO.0599.BP1016KralngnWest-oh01_o_NL.IMRO.0599.BP1016KralngnWest-va01.dxf
 - IMRO-versie : IMRO2008
 - [Zoom naar het hele plan](#)
- Detailinformatie locatie**
 - Enkelbestemming Maatschappelijk - 1**
Bestemd voor: [maatschappelijk](#)
 - Dubbelbestemming Waarde - Archeologie - 3**
Bestemd voor: [waarde](#)
 - Maatvoering**
Maximum bebouwingspercentage terrein (%): 70
 - Maatvoering**
Maximum bouwhoogte (m): 7
- [bekendmaking van dit plan](#)
Van dit ruimtelijke plan kan op dit moment geen bekendmaking gevonden worden
- [bijlagen en verwijzingen in dit plan](#)
[vaststellingsbesluit](#)





	Lusthofbuurt	Vredenoord
Aantal inwoners	4900	2325
Aantal eenouder gezin, alleen wonend	493	315
Uitkeringen (participatiewet en IOA)	315	271
Aantal woningen	2221	1078
Aantal koop	608	286
Aantal huur	1613	792
Aantal mgz woningen	1990	1075
Mgz koop	461	284
Mgz huur (Lusthofbuurt: van 4 woningen onbekend koop/huur)	1525	791
Aantal eengezinswoningen	231	3
Egz koop	144	2
Egz huur	87	1



Speelgebied 1500m2

100.00 m

197.35 m

Measure distance ✕
Total area: 1,505.40 m² (16,204.03 ft²)
Total distance: 197.35 m (647.47 ft)
Click on the map to add to your path



Openbaar groen
1200m2

Measure distance ✕
Total area: 1,239.55 m² (13,342.37 ft²)
Total distance: 190.23 m (624.11 ft)
Click on the map to add to your path



Assendelftstraat

Rotterdam, South Holland

Street View - Jun 2015

